

**INFORME DE MONITOREO DE MEDIOS\***

Fecha: 16/03/2024

Semanas: 11

Coordinación de Vigilancia Epidemiológica

\*Vigilancia basada en eventos de interés epidemiológico mediante el monitoreo de medios abiertos de comunicación locales y nacionales.

**Reporte de eventos:**

Amenaza	Tema	Medio	Fecha	Resumen	Liga	Prioridad	Verificación
Calidad del aire	Tráfico en la México Cuernavaca	El Sol de Cuernavaca	16 marzo 2024	Hasta 15 kilómetros de fila de vehículos alcanza el tráfico este sábado en la autopista México-Cuernavaca, debido al éxodo de vacacionistas por el puente largo con motivo del natalicio de Benito Juárez.	<a href="https://www.elsoldecuernavaca.com.mx/local/trafico-cuernavaca-problema-en-la-mexico-cuernavaca-por-megapuerto-y-cierres-por-obras-11609146.html">https://www.elsoldecuernavaca.com.mx/local/trafico-cuernavaca-problema-en-la-mexico-cuernavaca-por-megapuerto-y-cierres-por-obras-11609146.html</a>	Bajo	Ratificado
Calidad del aire	Humo de incendios forestales llegan a Guerrero	El Sol de Cuernavaca	15 marzo 2024	El humo del incendio forestal en la Reserva de la Biosfera de la Sierra de Huautla que se registra a la altura de Buena Vista De Cuellar, Guerrero, llega a poblaciones y la cabecera municipal de Amacuzac, así lo dio a conocer Néstor Adán Delgado Martínez, director de Protección Civil, quien señaló que permanecen alertas para actuar en caso de que el incendio se propague a territorio morelense.	<a href="https://www.elsoldecuernavaca.com.mx/local/humo-de-incendio-forestal-en-guerrero-llega-a-morelos-11607935.html">https://www.elsoldecuernavaca.com.mx/local/humo-de-incendio-forestal-en-guerrero-llega-a-morelos-11607935.html</a>	Bajo	Ratificado
Biológico	Falta de agua en escuelas	Diario de Morelos	16 marzo 2024	La sección 19 del Sindicato de Trabajadores de la Educación (SNTE) consideró que ante la temporada de estiaje deberán trabajar de manera coordinada con autoridades municipales para evitar la falta de agua en las escuelas.	<a href="https://www.diariodemorelos.com/noticias/pide-ayuda-snte-por-falta-de-agua-en-escuelas">https://www.diariodemorelos.com/noticias/pide-ayuda-snte-por-falta-de-agua-en-escuelas</a>	Bajo	Ratificado
Biológico	Esterilización de perros	Diario de Morelos	16 marzo 2024	A fin de generar un control poblacional de perros y gatos, además de prevenir enfermedades, la Dirección de Salud de Temixco en convenio realizado con los médicos veterinarios del área de bienestar animal de la Alcaldía de Tlalpan, Ciudad de México, llevaron a cabo con éxito la campaña de esterilización para estas especies de animales en la zona de Campo Verde.	<a href="https://www.diariodemorelos.com/noticias/esteriliza-n-en-temixco-medio-centenar-de-perros">https://www.diariodemorelos.com/noticias/esteriliza-n-en-temixco-medio-centenar-de-perros</a>	Bajo	Ratificado
Biológico	Caravana de salud en Tejalpa	Diario de Morelos	16 marzo 2024	En Jiutepec se ofrecen valiosos servicios a través de la "Caravana de la Salud", que tiene como objetivo principal contribuir a garantizar el derecho al bienestar físico y mental de todas las personas en la localidad.	<a href="https://www.diariodemorelos.com/noticias/llevar-la-caravana-de-la-salud-tejalpa">https://www.diariodemorelos.com/noticias/llevar-la-caravana-de-la-salud-tejalpa</a>	Bajo	Ratificado
Calidad del agua	Interviene COPRISEM en caso Amatitlán	Diario de Morelos	16 marzo 2024	Servicios de Salud de Morelos (SSM), a través de la Comisión para la Protección contra Riesgos Sanitarios (Coprism), informa que personal de esta área realizó actividades de saneamiento básico y fomento sanitario en domicilios y comercios, así como, toma de muestras de agua en domicilios y en el "Pozo Amatitlán" para constatar la calidad del agua que se distribuye a la población de la zona de avenida Atlacomulco, del municipio de Cuernavaca.	<a href="https://www.diariodemorelos.com/noticias/interviene-coprisem-en-caso-amatitlan">https://www.diariodemorelos.com/noticias/interviene-coprisem-en-caso-amatitlan</a>	Bajo	Ratificado
Sequia	Sin lluvias próximos días para Morelos	Diario de Morelos	16 marzo 2024	Debido a esto último, específicamente en Morelos, hoy se mantendrá cielo despejado en promedio, sin descartar nubosidad dispersa y aislada, pero sin potencial para lluvias. Los valores de temperatura, con máximas por arriba de 30°C en general, superando los 40°C en el sur, mantendrán un ambiente cálido a caluroso a lo largo del día. Se esperan vientos variables en dirección con velocidades de 5 a 15 km/h.	<a href="https://www.diariodemorelos.com/noticias/sin-lluvias-los-pr-ximos-d-en-morelos">https://www.diariodemorelos.com/noticias/sin-lluvias-los-pr-ximos-d-en-morelos</a>	Bajo	Ratificado



<http://ssm.gob.mx>



Servicios de Salud Morelos



@MorelosSalud

Callejón Borda N°3 Col. Centro C.P. 62000  
Teléfono (777) 312 62 31 / 314 33 36 ext. 222

**Calle Gómez Azcárate No. 205, Col. Lomas de la Selva  
C.P. 62270, Cuernavaca, Morelos. Tel.: 777 102 25 56**

Amenaza	Tema	Medio	Fecha	Resumen	Liga	Prioridad	Verificación
Salud	Jornada de servicios ordinarios	Diario de Morelos	16 marzo 2024	Durante estos tres días se otorgarán consultas de Medicina Familiar y Especialidad, como: Endocrinología, Gastroenterología, Medicina Física y Rehabilitación. También se efectuarán las siguientes cirugías: Cirugía General, Traumatología y Ortopedia	<a href="https://www.diariodemorelos.com/noticias/participar-imss-morelos-en-4a-jornada-nacional-de-servicios-ordinarios-2024">https://www.diariodemorelos.com/noticias/participar-imss-morelos-en-4a-jornada-nacional-de-servicios-ordinarios-2024</a>	Bajo	Ratificado
Mortalidad materna	Morbi Mortalidad materna en Morelos	La Unión	16 marzo 2024	Es fundamental contar con médicos capacitados y equipos en las unidades de primer contacto para hacer diagnósticos eficaces y oportunos que permitan abatir la mortalidad y la morbilidad maternas, así como secuelas de problemas durante el embarazo, pues el año pasado en México murieron 25 mil fetos, y la gran mayoría, antes de nacer.	<a href="https://www.launion.com.mx/morelos/sociedad/noticias/246535-se-necesitan-medicos-capacitados-para-abatir-mortalidad-y-morbilidad-maternas.html">https://www.launion.com.mx/morelos/sociedad/noticias/246535-se-necesitan-medicos-capacitados-para-abatir-mortalidad-y-morbilidad-maternas.html</a>	Bajo	Ratificado
Biológico	Agua contaminada por falta de remplazo en tuberías	La Unión	16 marzo 2024	El titular de la Comisión Estatal del Agua (Ceagua), Jaime Juárez López, señaló que debido a la falta de remplazo constante de tuberías, se ha dado y se seguirán dando casos de contaminación de redes de agua potable con aguas de drenajes en prácticamente todos los municipios.	<a href="https://www.launion.com.mx/morelos/sociedad/noticias/246534-contaminacion-de-agua-potable-por-falta-de-reemplazo-de-tuberias.html">https://www.launion.com.mx/morelos/sociedad/noticias/246534-contaminacion-de-agua-potable-por-falta-de-reemplazo-de-tuberias.html</a>	Bajo	Ratificado
Biológico	Es potable el agua que se surte en Atlacomulco	La Unión	16 marzo 2024	El Sistema de Agua Potable y Alcantarillado de Cuernavaca (SAPAC) informó que el agua que se distribuye en la avenida Atlacomulco, en la colonia Acapantzingo, se encuentra potabilizada y apta para su consumo, tras el resultado de las pruebas organolépticas y de los análisis microbiológicos realizados por el organismo y por la Comisión para la Protección Contra Riesgos Sanitarios del Estado de Morelos (Coprism).	<a href="https://www.launion.com.mx/morelos/sociedad/noticias/246454-es-potable-el-agua-que-se-surte-a-la-avenida-atlacomulco.html">https://www.launion.com.mx/morelos/sociedad/noticias/246454-es-potable-el-agua-que-se-surte-a-la-avenida-atlacomulco.html</a>	Bajo	Ratificado



<http://ssm.gob.mx>



Servicios de Salud Morelos



@MorelosSalud

Callejón Borda N°3 Col. Centro C.P. 62000  
Teléfono (777) 312 62 31 / 314 33 36 ext. 222

**Calle Gómez Azcárate No. 205, Col. Lomas de la Selva  
C.P. 62270, Cuernavaca, Morelos. Tel.: 777 102 25 56**

**INFORME DE RIESGOS METEOROLÓGICOS**

Fecha: 16/03/2024

Semananº11

Coordinación de Vigilancia Epidemiológica

**Fuente:** Servicio Meteorológico Nacional de México, CONAGUA. <https://proteccioncivil.morelos.gob.mx/>

**SE PRONOSTICAN LLUVIAS PUNTUALES MUY FUERTES EN COAHUILA, NUEVO LEÓN Y TAMAULIPAS**

Este día, el **frente No. 40** se extenderá con característica de estacionario sobre el norte y noreste del país, interaccionará con la **corriente en chorro subtropical**, un **canal de baja presión**, la entrada de humedad del Golfo de México e inestabilidad en niveles altos de la atmósfera, citados sistemas ocasionarán lluvias e intervalos de chubascos en las regiones mencionadas, con lluvias puntuales muy fuertes, descargas eléctricas, posible caída de granizo, rachas de viento de hasta 70 km/h y posible formación de **torbellinos o tornados** en Coahuila, Nuevo León y Tamaulipas, además se pronostican rachas de viento de 40 a 60 km/h en los estados de la Mesa del Norte y Mesa Central, y de hasta 80 km/h con posibles tolveneras en Chihuahua, Durango, Zacatecas y San Luis Potosí. A su vez, la **baja presión de núcleo frío** sobre el suroeste de Estados Unidos en combinación con la **corriente en chorro polar**, provocará vientos fuertes y lluvias aisladas en el noroeste de México; así como probable caída de **nieve o aguanieve** en las sierras de Baja California. Por otro parte, un **canal de baja presión** en el sureste mexicano, en interacción con el ingreso de humedad del Golfo de México, Océano Pacífico y Mar Caribe, generará lluvias y chubascos en el oriente y sureste de México, incluida la Península de Yucatán, con lluvias puntuales fuertes en Oaxaca y Chiapas. Finalmente, prevalecerá ambiente caluroso, cielo medio nublado y escasa probabilidad de lluvia sobre el occidente, centro y sur de la República Mexicana.

**Los vientos fuertes podrían derribar árboles y anuncios publicitarios.**

**Vientos con rachas de 40 a 60 km/h y posibles tolveneras:**

Estado de México, Ciudad de México, Puebla.

**Temperaturas Máximas de 40-45 °C:**

Guerrero, **Morelos (sur)**, Oaxaca.

**Pronostico en región Mesa Central:**

Cielo medio nublado a nublado con intervalos de chubascos en Puebla e Hidalgo, así como lluvias aisladas en Tlaxcala, Guanajuato y Querétaro, sin lluvia en el resto de la región. Ambiente fresco por la mañana y frío en zonas altas. Por la tarde, ambiente cálido a caluroso. Viento de dirección variable de 15 a 30 km/h con rachas de 40 a 60 km/h y posibles tolveneras en la región.



**Recomendaciones de Protección Civil**

**TEMPERATURAS ALTAS:**

- Extremar precaución ante temperaturas altas, dar especial atención a **personas enfermas y de la tercera edad, niños e indigentes**.
- Mantenerse fresco e hidratado, tomar **abundantes líquidos**.
- No exponerse por **tiempos prolongados a los rayos solares** para evitar insolación y golpes de calor.
- Utilizar **ropa y calzado ligero para esta temporada**, de preferencia en colores claros, para evitar que aumente la temperatura corporal e incluso se presente un "golpe de calor".
- **Mantener informada a la población.**

**Nivel de riesgo alto**

**Existe riesgo meteorológico para la población en general, en especial población de alta vulnerabilidad.**



<http://ssm.gob.mx>



Servicios de Salud Morelos



@MorelosSalud

Callejón Borda N°3 Col. Centro C.P. 62000  
Teléfono (777) 312 62 31 / 314 33 36 ext. 222

**Calle Gómez Azcárate No. 205, Col. Lomas de la Selva  
C.P. 62270, Cuernavaca, Morelos. Tel.: 777 102 25 56**

**INFORME DE MONITOREO VOLCÁNICO Y SISMOLÓGICO**


Fecha: 16/03/2024

Semanan°11

Coordinación de Vigilancia Epidemiológica

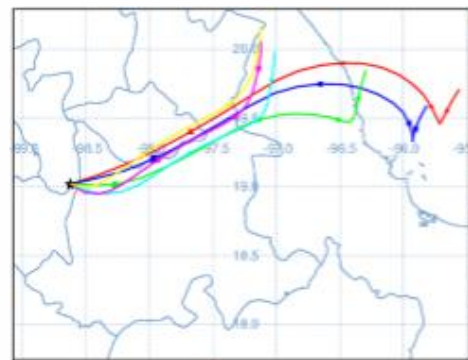
**Fuente:** Servicio Sismológico Nacional, UNAM. / Centro nacional de Prevención de Desastres (CENAPRED)-SEGOB, SENEAM-SCT y NOAA.

En las últimas 24 horas, mediante los sistemas de **monitoreo del volcán Popocatepetl**, se detectaron **38 exhalaciones**, acompañadas de vapor de agua, gases volcánicos y ligeras cantidades de ceniza. Adicionalmente se identificaron **1146 minutos (19.1 h) de tremor** de alta frecuencia y de baja a muy baja amplitud. Durante la mañana y **al momento de este reporte se observa una emisión continua de vapor de agua y gases volcánicos, con dispersión hacia el este-noreste (ENE).**


NIVEL DE ALERTA		AMARILLO-FASE 2	RECOMENDACIONES PARA LA FASE AMARILLO FASE 2
	<p><b>El volcán presenta incremento en su actividad, con explosiones esporádicas:</b></p> <ul style="list-style-type: none"> <li>Pluma continúa de vapor de agua y gas.</li> <li>Caída de ceniza leves a moderadas en poblaciones cercanas.</li> <li>Lanzamiento de fragmentos incandescentes y posibilidad de flujos piroclásticos de corto alcance asociado a las explosiones.</li> <li>Crecimiento y destrucción de domos de lava.</li> <li>Flujos de lodo o escombros de corto alcance.</li> </ul>		<ol style="list-style-type: none"> <li>Continuar con el <b>radio de seguridad de 12 km</b>, por lo que la <b>permanencia</b> en esa área <b>no está permitida</b>.</li> <li>Controlar el tránsito entre Santiago Xalitlintla y San Pedro Nexapa, vía Paso de Cortés.</li> <li>A las autoridades de <b>Protección Civil</b>, <b>mantener sus procedimientos preventivos</b>, de acuerdo con sus planes operativos.</li> <li>A la <b>población</b> se le recomienda <b>eleva la atención a los avisos de las autoridades de su localidad</b> y se exhorta a no acercarse al volcán, y mucho menos al cráter.</li> <li><b>Mantenerse fuera de cañadas ante posibles flujos de lodo</b>, principalmente en temporada de lluvias.</li> </ol>

**PRONOSTICO DE CAIDA DE CENIZA**

**En caso de una exhalación de ceniza volcánica, el pronóstico de trayectoria hacia el este-noreste** (simulando exhalación cada hora en las próximas 6 horas), a su paso por la zona oeste, centro y este-noreste del estado de Puebla; zona sur, sureste y este del estado de Tlaxcala, algunas sobre la zona centro del estado de Veracruz y Golfo de México, para las **primeras 12 horas de pronóstico** (de las 14:00 a las 02:00 hora local). Posteriormente, para las **últimas 12 horas de pronóstico** (de las 02:00 a las 14:00 hora local del día siguiente), las trayectorias continuarán sobre la zona este-noreste del estado de Puebla; zona este del estado de Tlaxcala; zona centro del estado de Veracruz y sobre el Golfo de México.



**SIN PRONOSTICO DE CAIDA DE CENIZA PARA EL ESTADO**

SISMOS	<p>Se registró sismo de magnitud de <b>4.6 grados</b> Richter, a las 07:56:31 hrs con localización del epicentro a 161 km al suroeste de CD Hidalgo, Chiapas.</p> <p><b>NO PERCIBIDO EN EL ESTADO DE MORELOS.</b></p>		
	REPORTE DE DAÑOS A LA POBLACION		
	PROTECCIÓN CIVIL	Sin reporte de daños a la población ni a la infraestructura en salud.	



<http://ssm.gob.mx>



Servicios de Salud Morelos



@MorelosSalud

Callejón Borda N°3 Col. Centro C.P. 62000  
Teléfono (777) 312 62 31 / 314 33 36 ext. 222

**Calle Gómez Azcárate No. 205, Col. Lomas de la Selva  
C.P. 62270, Cuernavaca, Morelos. Tel.: 777 102 25 56**



**INFORME DE MONITOREO DE TEMPERATURAS Y CALIDAD DEL AIRE**

Fecha: 16/03/2024

Semana N°11

Coordinación de Vigilancia Epidemiológica

Fuente: Comisión Estatal de Agua (CEAGUA)

PRONOSTICO DE TEMPERATURAS POR MUNICIPIO						TEMPERATURAS MÁXIMAS Y MÍNIMAS, ULTIMAS 24 HRS	
Municipio	Min.	Max.	Municipio	Min.	Max.	Mínimas	Máximas
Amacuzac	14°	39°	Tepalcingo	14°	37°	Huitzilac 07° 25°	Tlaquiltenango 14° 40°
Cuautla	16°	35°	Ayala	15°	38°	Tetela del Volcán 11° 24°	Jojutla 15° 39°
Jiutepec	16°	35°	Huitzilac	07°	25°	Totolapan 12° 27°	Axochiapan 15° 38°
Temixco	17°	36°	Tepoztlán	14°	34°	Ocuituco 13° 27°	Zacatepec 18° 37°
Tlaltizapán	15°	38°	Zacualpan	13°	31°		
Axochiapan	15°	38°	Tlaquiltenango	14°	40°		
Cuernavaca	14°	34°	Puente de Ixtla	13°	39°		
Jojutla	15°	39°					



**CALIDAD DEL AIRE**

ÍNDICE AIRE Y SALUD	NIVEL DE RIESGO ASOCIADO	RECOMENDACIONES	
		GRUPOS SENSIBLES	PARA TODA LA POBLACIÓN
<p>Estación de Monitoreo Cuernavaca Centro, Morelos</p> <p><b>63</b> <b>Moderado</b> Updated on Saturday 9:00 temperature: 20°C</p> <p>current past 2 days</p> <p>PM2.5 AQI 63 12 18 6 12 18 sábado 6 21 99</p> <p>PM10 AQI 57 12 18 6 12 18 sábado 6 28 63</p>	<p><b>Moderado</b></p> <p>Las personas sensibles pueden experimentar síntomas respiratorios (asmáticos), posible agravamiento de enfermedad pulmonar y cardiaca en personas con enfermedad cardiopulmonar y adultos mayores.</p>	<p>Considera reducir las actividades físicas vigorosas al aire libre.</p>	<p>Disfruta las actividades al aire libre.</p>



<http://ssm.gob.mx>



Servicios de Salud Morelos



@MorelosSalud

Callejón Borda N°3 Col. Centro C.P. 62000  
Teléfono (777) 312 62 31 / 314 33 36 ext. 222

Calle Gómez Azcárate No. 205, Col. Lomas de la Selva  
C.P. 62270, Cuernavaca, Morelos. Tel.: 777 102 25 56

**INFORME DE MONITOREO EPIDEMIOLÓGICO**

Fecha: 16/03/2024

Semana N°11

Coordinación de Vigilancia Epidemiológica

**Fuente:** Jurisdicciones Sanitarias del estado de Morelos.

**JURISDICCION SANITARIA I:**

☞ AL MOMENTO DE ESTE REPORTE LA UIES ESTATAL **NO HA RECIBIDO INFORME DE EVENTOS EXTRAORDINARIOS DE NOTIFICACION INMEDIATA** POR PARTE DE LA JURISDICCION SANITARIA.

**JURISDICCION SANITARIA II:**

☞ AL MOMENTO DE ESTE REPORTE LA UIES ESTATAL **NO HA RECIBIDO INFORME DE EVENTOS EXTRAORDINARIOS DE NOTIFICACION INMEDIATA** POR PARTE DE LA JURISDICCION SANITARIA.

**JURISDICCION SANITARIA III:**

☞ AL MOMENTO DE ESTE REPORTE LA UIES ESTATAL **NO HA RECIBIDO INFORME DE EVENTOS EXTRAORDINARIOS DE NOTIFICACION INMEDIATA** POR PARTE DE LA JURISDICCION SANITARIA.



<http://ssm.gob.mx>



Servicios de Salud Morelos



@MorelosSalud

Callejón Borda N°3 Col. Centro C.P. 62000  
Teléfono (777) 312 62 31 / 314 33 36 ext. 222

**Calle Gómez Azcárate No. 205, Col. Lomas de la Selva  
C.P. 62270, Cuernavaca, Morelos. Tel.: 777 102 25 56**